
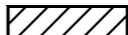








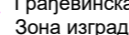




ЛЕГЕНДА

-  ГРАНИЦА ПОДРУЧЈА ДЕТАЉНЕ РАЗРАДЕ - ВИЗИТОРСКИ ЦЕНТАР "РТАЊ" (П=3,8354 ha)
-  СПЕЦИЈАЛНИ РЕЗЕРВАТ ПРИРОДЕ-РТАЊ - ПОДРУЧЈЕ РЕЖИМА ЗАШТИТЕ III СТЕПЕНА
- ПОДРУЧЈА ПОД ЗАШТИТОМ
-  EMERALD МРЕЖА
-  ТУРИСТИЧКА ПОДРУЧЈА - ПОДРУЧЈЕ ИНТЕГРАЛНЕ ТУРИСТИЧКЕ ПОНУДЕ
- ПЛАНИРАНА НАМЕНА ПОВРШИНА
- ПОВРШИНЕ ЈАВНЕ НАМЕНЕ
-  Саобраћајне површине - туристички пут
-  П Паркинг простор сервисних возила
-  СС Уређене зелене и партерне површине садржаји на отвореном - клупе, изложбе инсталације, тематски амбијенти, сеници и сл. ботаничка башта, врт лековитог биља
-  ББ Јавне службе и објекти - едукативно/образовне активности
-  Центар за интерпретацију планине Ртањ -Визиторски центар
-  Грађевинска линија основног објекта (ГЛ)
-  Зона изградње планираног објекта Центра за интерпретацију планине Ртањ - Визиторски центар

Координате зоне изградње		
бр.	X	Y
1	7572811.77	4847021.00
2	7572827.56	4847068.44
3	7572946.16	4847028.96
4	7572930.37	4846981.52


РЕПУБЛИКА СРБИЈА
ВЛАДА
АГЕНЦИЈА ЗА ПРОСТОРНО ПЛАНИРАЊЕ И
УРБАНИЗАМ РЕПУБЛИКЕ СРБИЈЕ

**ПРОСТОРНИ ПЛАН
ПОДРУЧЈА ПОСЕБНЕ НАМЕНЕ
СПЕЦИЈАЛНОГ РЕЗЕРВАТА
ПРИРОДЕ "РТАЊ"**

Детаљна карта бр.1.
**ЦЕНТАР ЗА ИНТЕПРЕТАИЈУ ПЛАНИНЕ "РТАЊ"
- ВИЗИТОРСКИ ЦЕНТАР -
1.1. ПЛАН НАМЕНЕ ПОВРШИНА**


БЕОГРАД, ЈУЛ 2024.

РАЗМЕРА 1:2 500

 Универзитет у Београду
Географски факултет

 ЈП УРБАНИЗАМ - КРАГУЈЕВАЦ

 ЈУГОСЛОВЕНСКИ ИНСТИТУТ ЗА
УРБАНИЗАМ И СТАНОВАЊЕ
Београд

 ЦЕНТАР ЗА ПЛАНИРАЊЕ
УРБАНОГ РАЗВОЈА - ЦЕП Д.О.О.
Београд